



УТВЕРЖДАЮ:
Заведующий МАДОУ № 25
Л.А.Трефилова
Приказ № 7 от 28.05.2024г.

**Паспорт
доступности объекта социальной инфраструктуры
и предоставляемых на нем услуг**

№ 4

" 28" мая 2024 г.

1. Общие сведения об объекте

1.1. Вид (наименование) объекта: Муниципальное автономное дошкольное образовательное учреждение детский сад №25 общеразвивающего вида с приоритетным осуществлением деятельности по художественно-эстетическому развитию детей

1.2. Полный почтовый адрес объекта: 624315, Свердловская область, г. Кушва, пос. Баранчинский, ул. Луначарского, 10

1.3. Сведения о размещении объекта:

отдельно стоящее здание (количество этажей) 2, 2174,8 кв. м.

наличие прилегающего земельного участка (да, нет), 8031,0 кв. м.

1.4. Год постройки здания 1985, последнего капитального ремонта 2021гг.

1.5. Дата предстоящих плановых ремонтных работ:

текущего 2025г., капитального 2028г.

1.6. Сведения об организации, расположенной на объекте:

1.6.1. Наименование организации, расположенной на объекте:

полное наименование (по учредительным документам): Муниципальное автономное дошкольное образовательное учреждение детский сад №25 общеразвивающего вида с приоритетным осуществлением деятельности по художественно-эстетическому развитию детей

сокращенное наименование (по учредительным документам): МАДОУ №25

1.6.2 Юридический адрес организации, телефон, электронная почта:

624315, Свердловская область, г. Кушва, пос. Баранчинский, ул. Луначарского, 10

Телефон 8(34344)5-26-99, e-mail: kalinka25@mail.ru

1.6.3. Основание для пользования объектом (оперативное управление, аренда, собственность): Оперативное управление. Свидетельство серия 66АЖ №378527 от 11.03.2014г.

1.6.4. Форма собственности объекта (государственная (федеральная, региональная), муниципальная, частная): государственная, муниципальная.

1.6.5. Вышестоящая организация (наименование): Управление образования

Кушвинского городского округа

1.6.6. Юридический адрес вышестоящей организации, телефон, электронная почта: 624300, Свердловская область, г. Кушва, ул. Красноармейская, 9а, телефон 8(34344)2-53-07, e-mail: uokgo@mail.ru

2. Характеристика деятельности организации на объекте (по обслуживанию населения)

2.1. Сфера деятельности (социальная защита, занятость, здравоохранение, культура, образование, транспорт, информация и связь, физическая культура и спорт) образование дошкольное.

2.2. Категории обслуживаемого населения по возрасту: (дети, взрослые, все возрастные категории): дети.

2.3. Категории обслуживаемых инвалидов (инвалиды, передвигающиеся на креслах-колясках, инвалиды с нарушением опорно-двигательного аппарата, инвалиды с нарушением зрения, инвалиды с нарушением слуха, инвалиды с умственными нарушениями): инвалиды, передвигающиеся на креслах-колясках, инвалиды с нарушением опорно-двигательного аппарата, инвалиды с нарушением зрения, инвалиды с нарушением слуха, инвалиды с умственными нарушениями.

2.4. Виды услуг: образовательные.

2.5. Форма оказания услуг: (на объекте, с длительным пребыванием, с проживанием, на дому, дистанционно) на объекте.

2.6. Плановая мощность: посещаемость (количество обслуживаемых граждан в день) 245;

вместимость 245;

пропускная способность 245 детей.

2.7. Участие в исполнении индивидуальной программы реабилитации или реабилитации инвалида (ребенка-инвалида) (да, нет) да.

3. Состояние доступности объекта и предоставляемых на нем услуг

3.1. Путь следования к объекту пассажирским транспортом (описать маршрут движения с использованием пассажирского транспорта) рейсовый автобус по поселку, остановка до объекта 100м, асфальтовый тротуар, наличие адаптированного пассажирского транспорта к объекту отсутствует.

3.2. Путь к объекту от ближайшей остановки пассажирского транспорта:

3.2.1. Расстояние до объекта от остановки транспорта 80 метров.

3.2.2. Время движения (пешком) 5 пять) минут.

3.2.3. Наличие выделенного от проезжей части пешеходного пути (да, нет) да.

3.2.4. Перекрестки (нерегулируемые, регулируемые, регулируемые, со звуковой сигнализацией, таймером, нет) нерегулируемые.

3.2.5. Информация на пути следования к объекту (акустическая, тактильная, визуальная; нет) нет.

3.2.6. Перепады высоты на пути (съезды с тротуара) (нет/есть (описать)) нет.

их обустройство для инвалидов, передвигающихся на креслах-колясках (нет/есть (описать)) нет.

3.3. Организация доступности объекта и предоставляемых на нем услуг для инвалидов *(1)

№ строки	Категория инвалидов (вид нарушения)	Вариант организации доступности объекта (формы обслуживания)**
1	Все категории инвалидов и маломобильных групп населения***	ДУ
2	в том числе инвалиды:	
3	передвигающиеся на креслах-колясках	Б
4	с нарушениями опорно-двигательного аппарата	ДУ
5	с нарушениями зрения	ДУ
6	с нарушениями слуха	ДУ
7	с умственными нарушениями	ДУ

* С учетом СП 35-101-2001, СП 31-102-99;

** указывается один из вариантов ответа:

- "А" (доступность всех зон и помещений - универсальная);

- "Б" (специально выделенные для инвалидов участки и помещения);

- "ДУ" (дополнительная помощь сотрудника, услуги на дому, дистанционно);

- "Нет" (не организована доступность);

*** указывается худший из вариантов ответа.

3.4. Состояние доступности основных структурно-функциональных зон

№ п/п	Основные структурно-функциональные зоны	Состояние доступности для основных категорий инвалидов*					
		К для передвигающихся на креслах-колясках	О с другими нарушениями опорно-двигательного аппарата	С с нарушениями зрения	Г с нарушениями слуха	У с умственными нарушениями	Для всех категорий маломобильных групп населения**
1	2	3	4	5	6	7	8
1.	Территория, прилегающая к зданию (участок)	ДП	ДП	ДЧ	ДП	ДП	ДЧ
2.	Вход(входы)в здание	ДП	ДП	ДЧ	ДП	ДП	ДЧ
3.	Путь (пути) движения внутри здания, включая пути эвакуации	ДУ	ДУ	ДУ	ДП	ДП	ДУ
4.	Зона целевого назначения здания (целевого посещения объекта)	ДУ	ДУ	ДУ	ДУ	ДУ	ДУ

5.	Санитарно-гигиенические помещения	нет	ДЧ	ДУ	ДП	ДП	ДУ
6.	Система информации и связи (на всех зонах)	ДЧ	ДЧ	ДУ	ДП	ДУ	ДУ
7.	Пути движения к объекту (от остановки транспорта)	ДП	ДП	ДУ	ДУ	ДП	ДУ
8.	Все зоны и участки**	нет	ДЧ	ДЧ	ДУ	ДУ	ДУ

* Указывается:

ДП - доступно полностью (доступность для всех категорий инвалидов и других маломобильных групп населения);

ДЧ - доступно частично (достигаемость мест целевого назначения для отдельных категорий инвалидов);

ДУ - доступно условно (организация помощи сотрудниками учреждения (организации) или иной альтернативной формы обслуживания (на дому, дистанционно и др.);

Нет - недоступно (не предназначен для посещения инвалидами и другими маломобильными группами населения);

** указывается худший из вариантов ответа.

3.5. Итоговое заключение о состоянии доступности объекта и предоставляемых на нем услуг: ДЧ

4. Управленческое решение

4.1. Рекомендации по адаптации основных структурных элементов объекта:

N п/п	Основные структурно-функциональные зоны	Рекомендации по адаптации объекта (вид работы)			
		не нуждается (доступ обеспечен)	ремонт (текущий, капитальный); оснащение оборудованием	индивидуальное решение с техническими средствами реабилитации	технические решения невозможны - организация альтернативной формы обслуживания
1	2	3	4	5	6
1.	Территория, прилегающая к зданию (участок)	+			
2.	Вход (входы) в здание	+			
3.	Путь (пути) движения внутри здания, включая пути эвакуации		Звуковое оповещение		
4.	Зона целевого назначения здания (целевого посещения объекта)	+			

5.	Санитарно-гигиенические помещения		Установка поручней		
6.	Система информации и связи (на всех зонах)	+			
7.	Пути движения к объекту (от остановки транспорта)	+			
8.	Все зоны и участки		+		

* Указываются конкретные рекомендации по каждой структурно-функциональной зоне.


4.2. Период проведения работ 2028г.

в рамках исполнения (указать наименование программы или плана мероприятий по адаптации основных структурно-функциональных зон объекта): «Доступная среда Свердловской области».

4.3. Ожидаемый результат (по состоянию доступности объекта) после выполнения работ по адаптации основных структурно-функциональных зон объекта: доступность всех зон объекта.

5. Паспорт доступности объекта социальной инфраструктуры и предоставляемых на нем услуг (далее - Паспорт доступности объекта) разработан комиссией по проведению обследования и паспортизации объекта социальной инфраструктуры и предоставляемых на нем услуг (далее - Комиссия):

Председатель Комиссии:



/Л.А.Трефилова


(подпись/Ф.И.О.)

Члены Комиссии:




/Н.В.Мамаева

(подпись/Ф.И.О.)



/О.Ю.Перфильева

(подпись/Ф.И.О.)



/О.Н.Алмаева

(подпись/Ф.И.О.)

6. Копия Паспорта доступности объекта направлена _____

(дата)

в Территориального отраслевого исполнительного орган государственной власти Свердловской области - управления социальной политики Министерства социальной политики Свердловской области №16.

для размещения информации о состоянии доступности объекта социальной инфраструктуры и предоставляемых на нем услуг для инвалидов и других маломобильных групп населения Свердловской области в автоматизированной информационной системе "Доступная среда Свердловской области" в информационно-телекоммуникационной сети "Интернет".

**ДОКУМЕНТ ПОДПИСАН
ЭЛЕКТРОННОЙ ПОДПИСЬЮ**

СВЕДЕНИЯ О СЕРТИФИКАТЕ ЭП

Сертификат 176382614773150070335747769939328150673109021973

Владелец Трефилова Любовь Анатольевна

Действителен с 11.04.2023 по 10.04.2024